


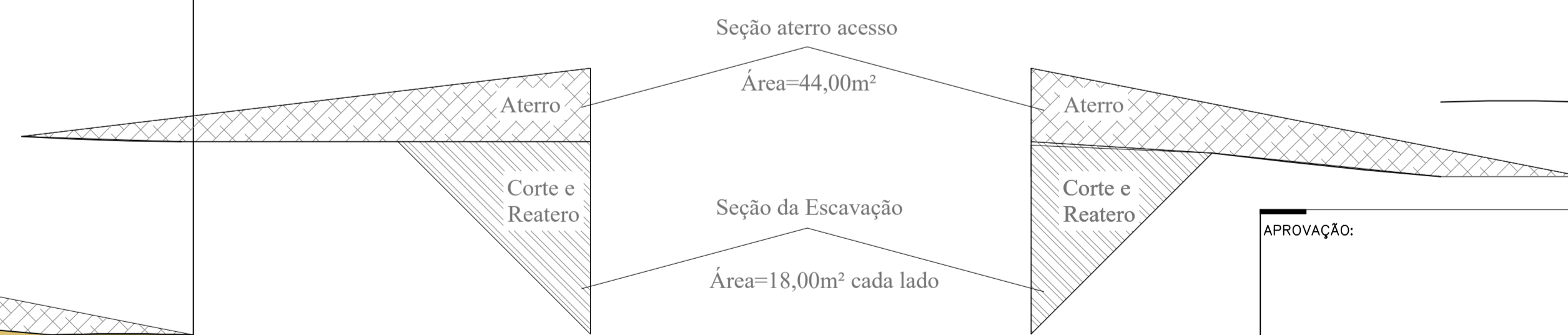
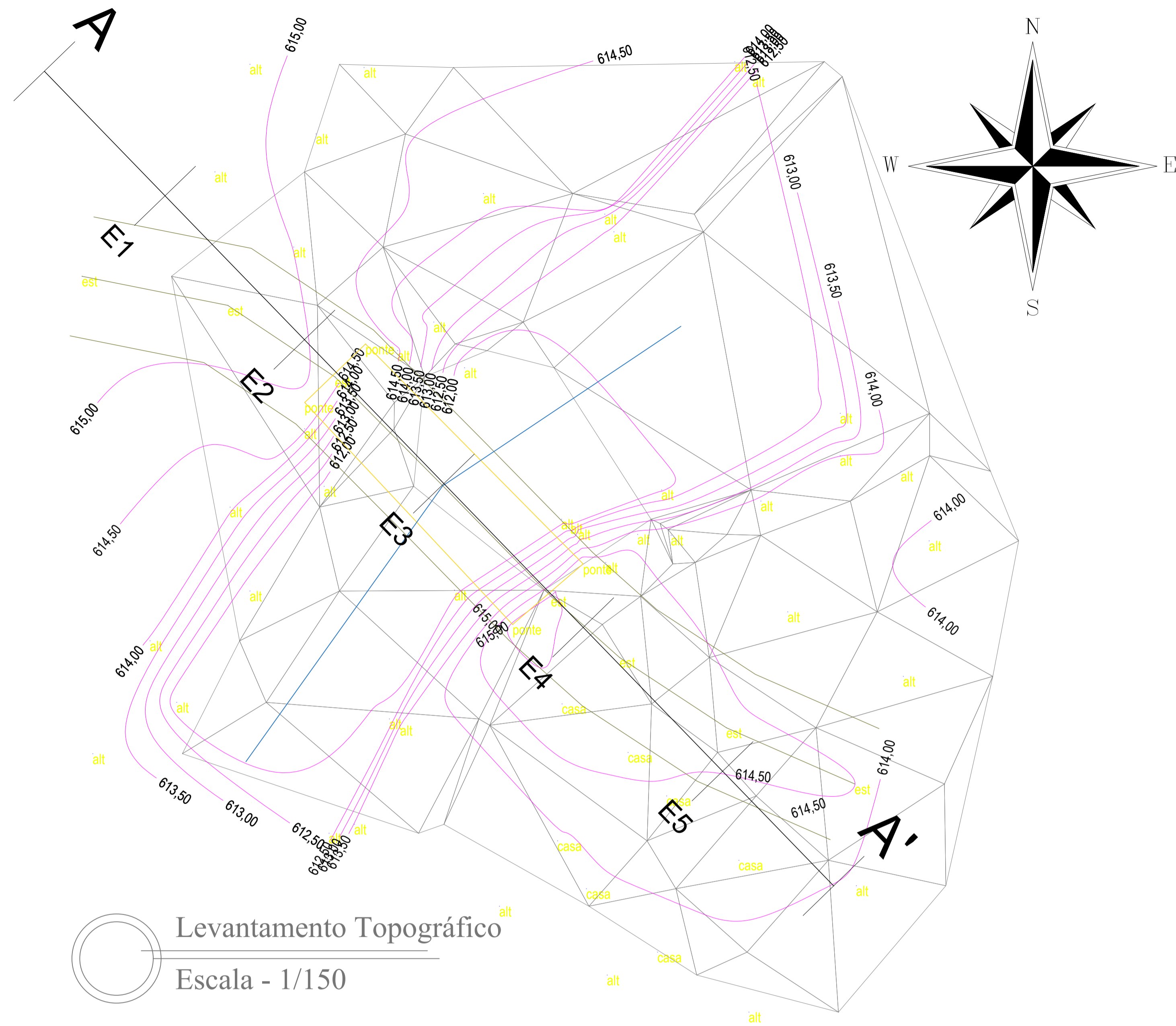
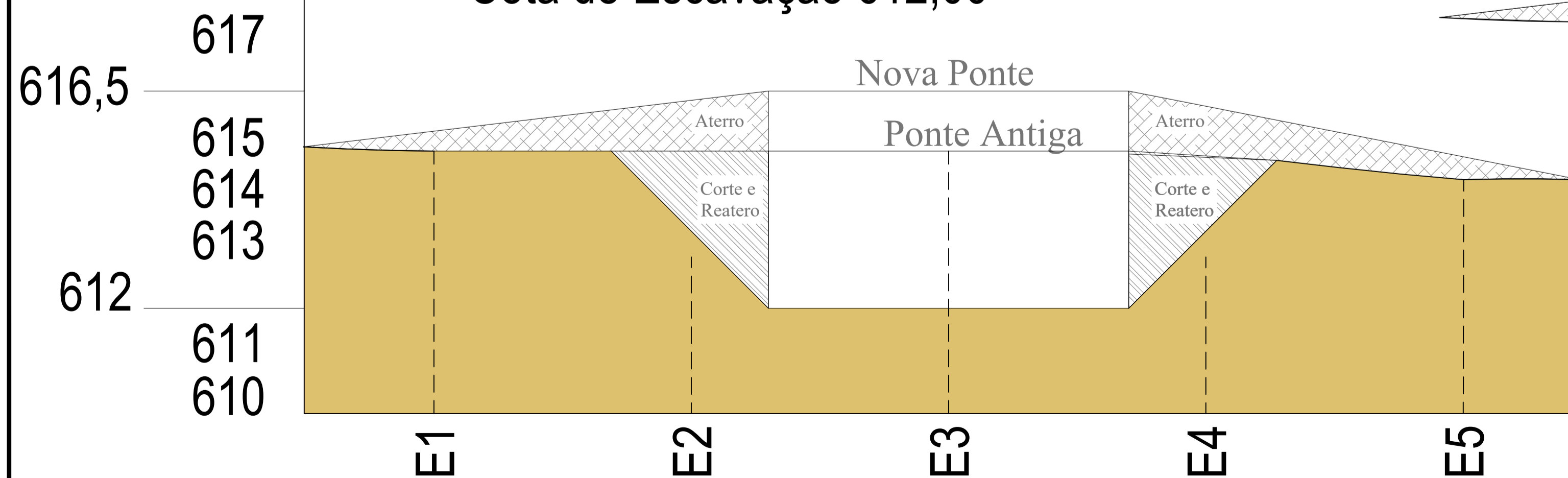
Perfil: A - A'



D = 50,00 m

| ESTACAS | COTAS (m) |
|---------|-----------|
| 10,00m | TERRENO |
| E1 | 615,000 |
| E2 | 615,000 |
| E3 | 615,000 |
| E4 | 615,000 |
| E5 | 614,500 |

Cota Projetada do Tabuleiro da nova ponte 616,50
Cota de Escavação 612,00



Volume de Escavação 1 lado = 18,00m² x 11,00m = 198,00m³
 Aterro acesso = 44,00m² de seção por 7,00 largura da via = 308,00m³
 Reatero cabeceiras = 396,00m³
 Aterro Total = 396,00m³ + 308,00m³ = 704,00m³

APROVAÇÃO:

outbox ARGQUITETURA E ENGENHARIA (94) 99903-5785 outbox@outbox.com.br Rua do Comércio, 37 Centro - Ibiçá/RS

ANDRIELE PANISSON Arquiteta e Urbanista CAU A186316-9

ALANA DOGENSKI Engenheira Civil CREA/RS 248165

PROJETO: PROJETO 01 - Ponte Rua Amabile Viecelli - 14,0m x 6,0m;
 ENDEREÇO: Rua Amabile Viecelli - Caciue Doble - RS - Lat. 27°46'8.55"S - Long. 51°40'25.68"O
 PROPRIETÁRIO(A): ÁREA: 84,0m²

PREFEITURA MUNICIPAL DE CACIQUE DOBLE
 CPF: 07.613.600/0001-0

DATA: Out. 2025

RESPONSÁVEIS TÉCNICOS: DESENHO: Alana
 DESCRIÇÃO:

Arq e Urb. Andrielle Panisson CAU A186316-9 Eng. Civil Alana Dogenski CREA/RS 248165 ESCALA: PRANCHA INDICADA 01-10

* É PROIBIDO QUALQUER TIPO DE CÓPIA OU REPRODUÇÃO DESTA PRANCHA SEM O CONSENTIMENTO DO AUTOR DO PROJETO. DADOS: 01/10/2025